

# VOKA INFOSESSIE

Kapelle-op-den-Bos 29 oktober 2015

# Waarom kiezen voor de binnenvaart?

- Prognose: 70% meer goederenvervoer in 2030 ....



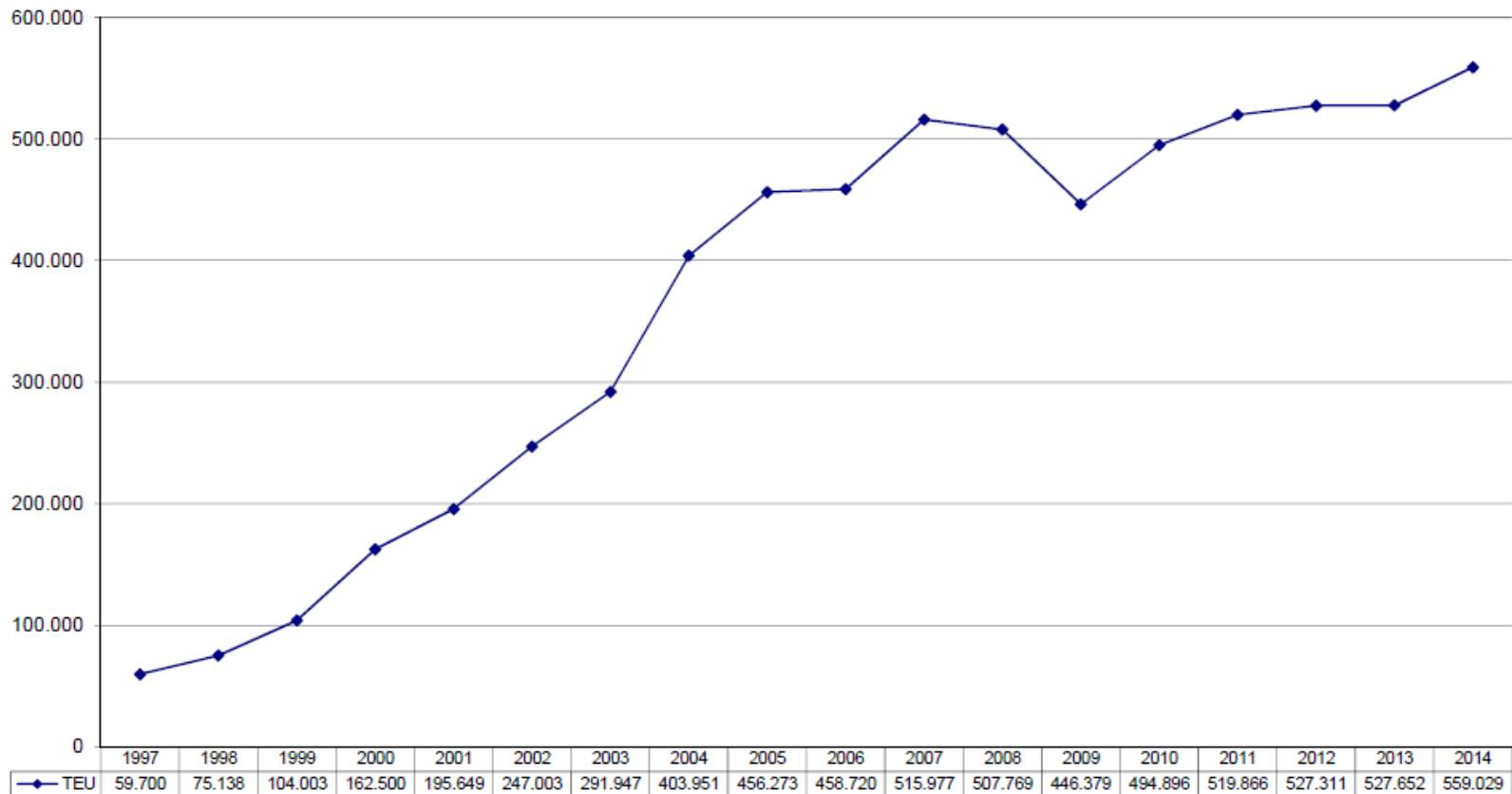
Waarvoor kiest u in de toekomst ?





# Waarom kiezen voor de binnenvaart?

1997-2014: Containerbinnenvaart Vlaamse containerterminals in TEU



# Waarom kiezen voor de binnenvaart?

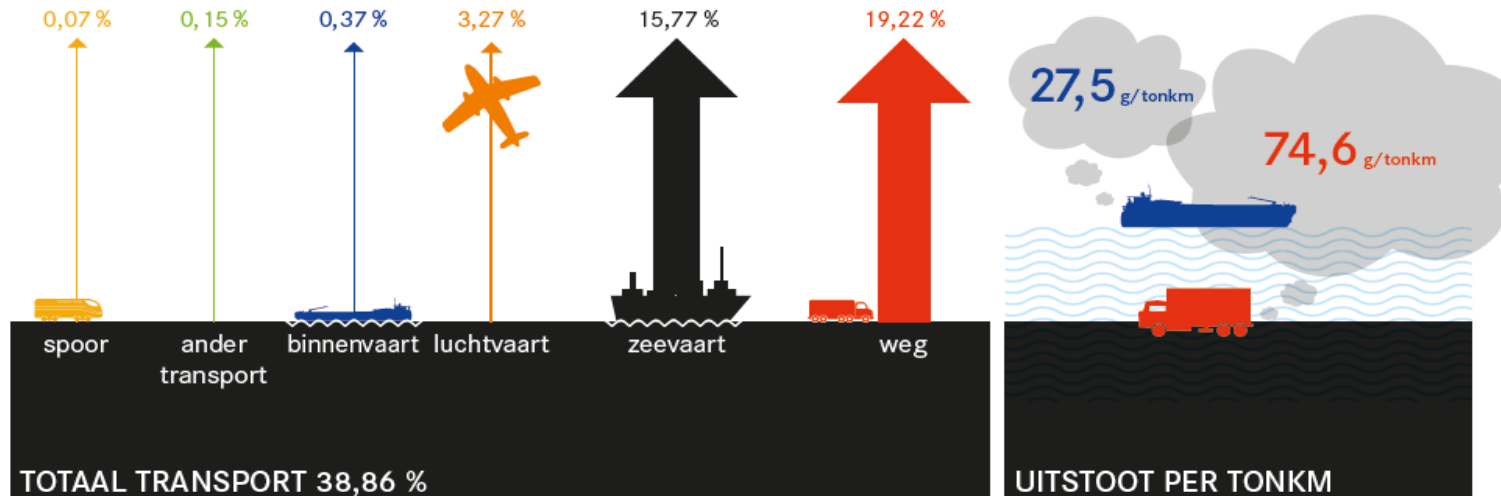
- Binnenvaart = milieuvriendelijk = economisch voordelig

## MINDER LUCHTVERVUILING

Linksonder ziet u hoeveel CO<sub>2</sub> elke vervoersmodus uitstoot als percentage van de totale uitstoot in België. De CO<sub>2</sub>-uitstoot van alle

transportmodi samen bedraagt 38,86 % van de totale uitstoot in België. Rechtsonder: Per gepresteerde tonkilometer

(het vervoer van 1 ton over 1 kilometer) is de uitstoot van de binnenvaart twee derden minder dan die van het wegvervoer.



Bron: EC, DG MOVE, EU transport in figures, Statistical Pocketbook 2014, cijfers 2012

Bron: Federaal Planbureau, 2012

# Watersnelweg

- Promotie : Watersnelweg.be

[www.watersnelweg.be](http://www.watersnelweg.be)

- Testimonials
- Radiospot
- Advertentiecampagne
- Spandoeken bij klanten
- Infosessies
- reportages kanaal Z

[www.facebook.com/watersnelweg](https://www.facebook.com/watersnelweg)

[twitter.com/watersnelweg](https://twitter.com/watersnelweg)





# Watersnelweg

- Watersnelweg.be

**742.560 BIERFLESJES**  
verscheept in 1 vracht



**600.000 KILO STAPELBLOKKEN**  
verscheept in 1 vracht



**1.350.000 KILO GIPSBLOKKEN**  
verscheept in 1 vracht



# Vergroten marktaandeel

- PPS regeling voor de bouw van kaaimuren

100<sup>STE</sup> PPS-KAAMUUR IN GEBRUIK GENOMEN,  
AL 8.613.772 VRACHTWAGENRITTEN VERMEDEN

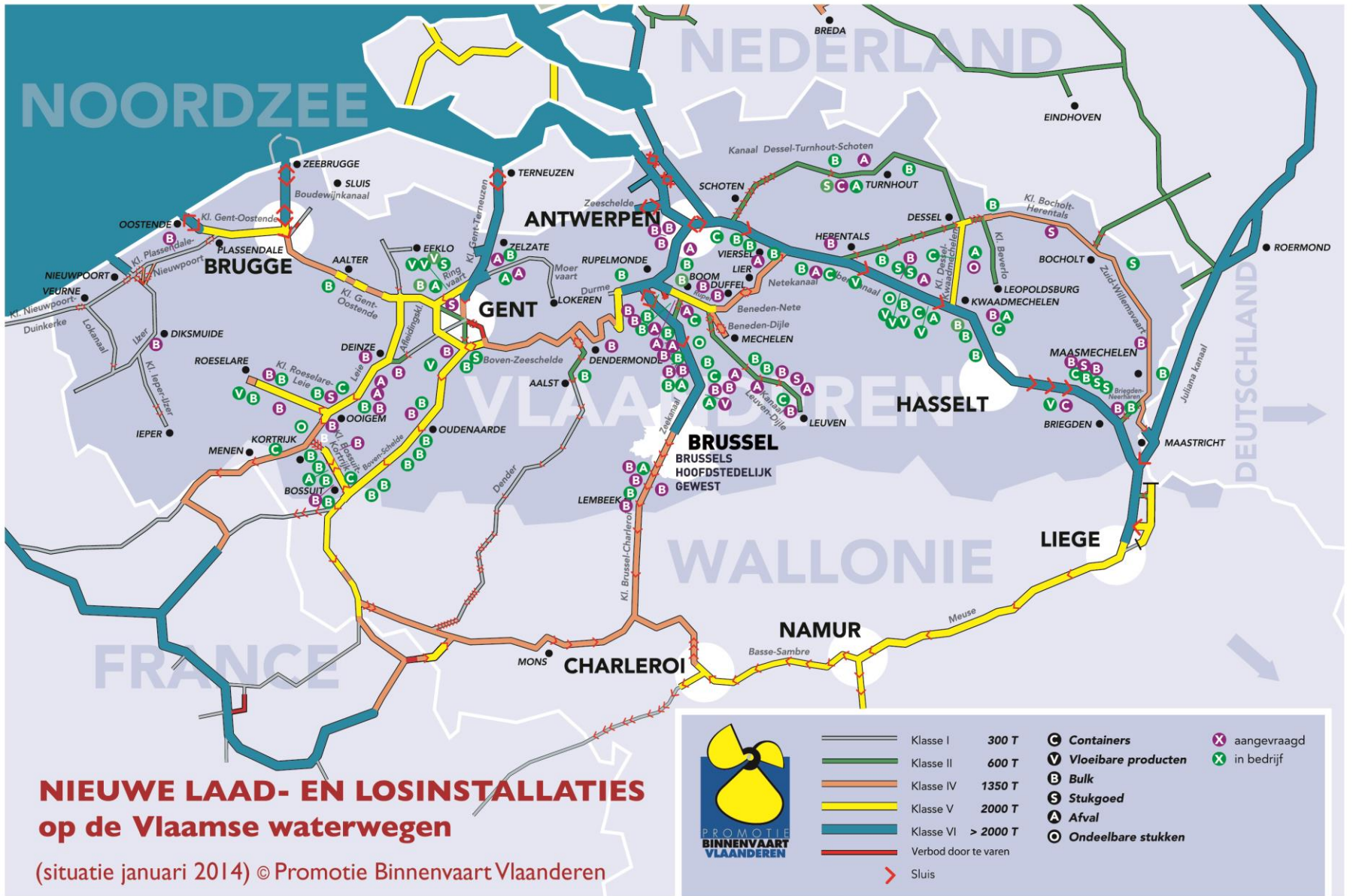


# Vergroten marktaandeel

- PPS regeling voor de bouw van kaaimuren







# Vergroten marktaandeel

- Stimuleren en faciliteren innovatieve vervoers- en overslagconcepten
- Advies op maat - transportdeskundige



# Wat kunnen we voor u verscheppen?





# Wat kunnen we voor u verscheppen?



2015/05/20



# Wat kunnen we voor u verscheppen?



# Wat kunnen we voor u verscheppen?





Watersnelweg.be  
WAT KUNNEN WE VOOR U VERSCHEPEN

# Wat kunnen we voor u verscheppen?







# Tools




[www.binnenvaart.be](http://www.binnenvaart.be)

**TOOLS** 


**Routeplanner**

 Ontdek onze nieuwe tool om je goedertransport via water te plannen.


**Containerafvaarten**



**Adressengids**



**RIS Portaal Vlaanderen**

 **RIS** RIVER INFORMATION SERVICES PORTAL

<http://pbv.periskal.com/>

<http://www.containerafvaarten.be/>

<http://www.binnenvaart.be/nl/adressen/gelegids.zoek.asp>

<http://ris.vlaanderen.be/>





# TOOLS: Routeplanner

Route

Samenvatting

**Vertrekpunt** BE, AAL, 01814, 52,1, Aalst  
**Bestemming** BE, GNK, 02015, 1,4, Genk Kolenhaven  
**Totale afstand** 153,632 Km  
**Totale tijd** 1d 00:59      **18H** 1d 06:59      **14H** 1d 10:59  
*Opmerking* De gemiddelde passagetijden van sluisen zijn hierin verwerkt.

**Grootst mogelijke vaartuig** L:81 W:9,5 D:2,3 H:2,8      **CEMT** CEMTClassIII      [Over CEMT klasse](#)  
*Opmerking* De hoeveelheid lading - ton - per schip kan sterk variëren, dit is oa. afhankelijk van het gewicht en afmetingen.

**Laagste object** Spoorbrug staat open

**Aantal schepen** 1      *Opmerking* Het aantal schepen is een grove schatting. De lading van een schip is afhankelijk van zijn preciese vorm, mogelijke afaadddiepte, het soortelijk gewicht van vloeistoffen en vaste stoffen, het type van containers enz...

Filter  
 Gemeente     Sluis     Terminals

**Tekst**

Aalst	0 Km
Sluis Denderbelle	7,9 Km
Sluis Denderbelle	0,1 Km
Sluis Dendermonde	5,2 Km
Sluis Dendermonde	0,1 Km
Sluis Duffel 2	55,432 Km
Sluis Viersel	0,599 Km
Sluis Viersel	13,9 Km
0	0,001 Km
0	13,3 Km
Sluis Olen	0,7 Km
0	18,3 Km
Sluis Kwaadmechelen (grote kolk)	0,4 Km
Hasselt sluis	26,6 Km
Sluis Hasselt (grote kolk)	0,6 Km
Diepenbeek middensas	4,3 Km

**Kaart**

51° 03' 44,5077167'' N  
004° 46' 10,8280169'' E  
0,0°  
1 / 500000

Afdrukken

Ok

# TOOLS: Containerafvaarten

Terminal list

## INLAND WATERWAYS DEPARTURES LIST

Search for regular container services to and from inland container terminals and ports by using the map or the countries dropdown.

### Step 1. select departure destination

Select departure destination on the map using the googlemaps navigation tools

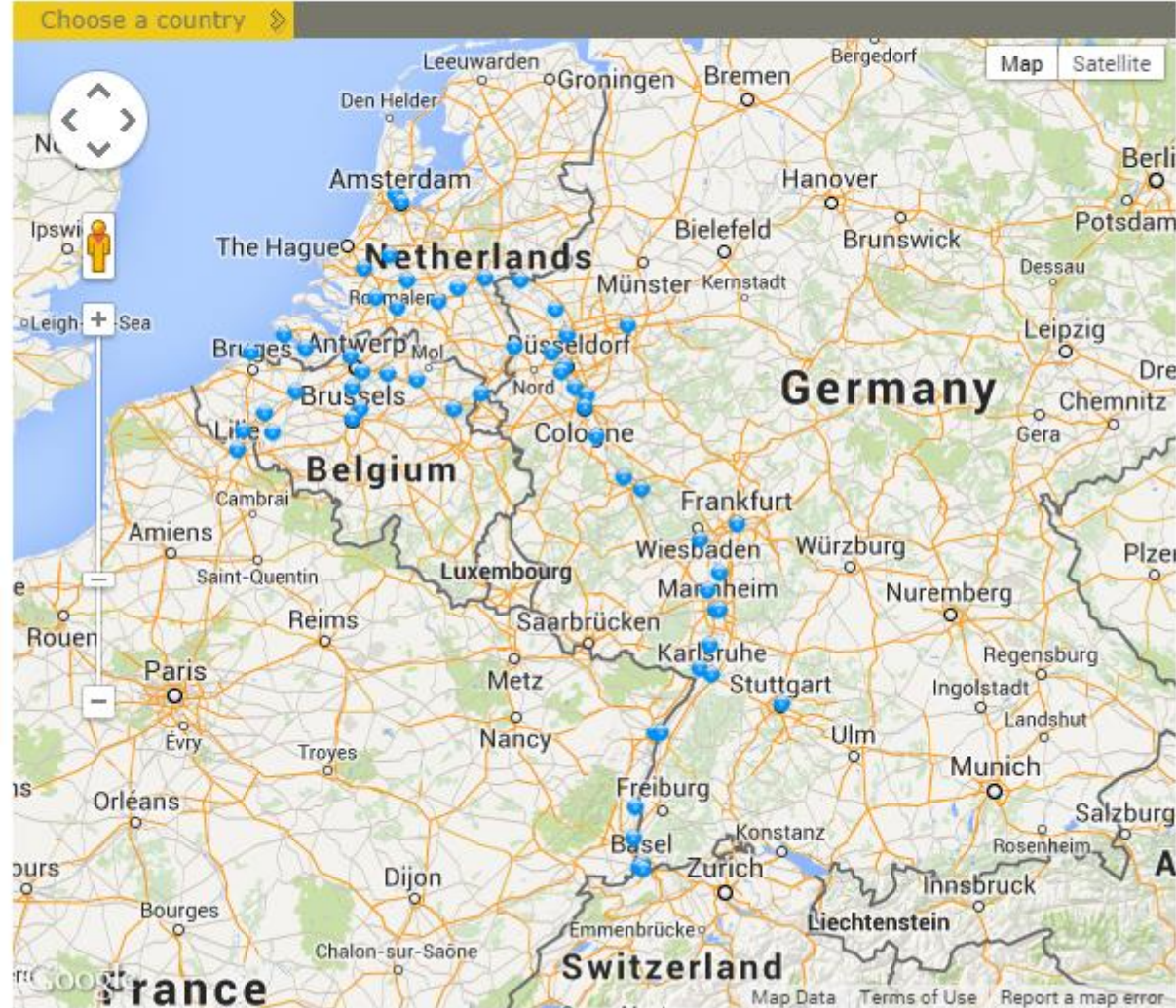
Type an address to zoom in on the map and find out which terminals are available in the selected area.

(Search options: street, city, country)

Address

search

Sponsored by



# TOOLS: Contactgids

## Binnenvaart



[Home](#) > [NI](#) > [Adressen](#) > Adressengids



### ADRESSENGIDS: ADRESSEN OPZOEKEN

- [Hoe gebruik je deze gids ?](#)
- [Je adresgegevens wijzigen](#)

Naam

Gemeente

Groep

Sorteer op

- ▣ [Nieuws](#)
- ▣ [Binnenvaart info](#)
- ▣ [Waterwegen](#)
- ▣ [Regelgeving](#)
- ▣ [Steunprogramma's](#)
- ▣ [Opleidingen & jobs](#)
- ▣ [Binnenvaartonline](#)
- ▣ [Downloads](#)
- ▣ **Adressen**
  - [Adressengids](#)
  - [Scheperndatabank](#)
  - [Extra links](#)
- ▣ [Wie zijn wij?](#)

- [Home](#)
- [Contacteer PBV](#)
- [Sitemap](#)
- [English](#)

Zoek:

# SUPPORT

## **Promotie Binnenvaart Vlaanderen VZW**

Marktprospectie

0477 49 70 84

[paullambrechts@binnenvaart.be](mailto:paullambrechts@binnenvaart.be)

## **VOKA Transportdeskundigen**

NV De Scheepvaart:

Filip Verbeke

0472 31 88 75

[f.verbeke@descheepvaart.be](mailto:f.verbeke@descheepvaart.be)

Waterwegen en Zeekanaal NV

Carl Verhamme

0473 93 19 84

[carl.verhamme@wenz.be](mailto:carl.verhamme@wenz.be)

Christine Degroef

0479 70 13 60

[christine.degroef@wenz.be](mailto:christine.degroef@wenz.be)

## **Flanders Logistic Consulenten**

Pierre Hazard

0490 65 45 87

[pierre.hazard@vlaanderen.be](mailto:pierre.hazard@vlaanderen.be)

Wytze Rauwenhoff

0490 65 45 88

[wytze.rauwenhoff@vlaanderen.be](mailto:wytze.rauwenhoff@vlaanderen.be)

Johan Nietvelt

02 553 80 00

[johan.nietvelt@vlaanderen.be](mailto:johan.nietvelt@vlaanderen.be)





# VOKA INFOSESSIE

Kapelle-op-den-Bos 29 oktober 2015