




VOKA INFOSESSIE

Oostende 23-04-2015

WAT KUNNEN WE VOOR U VERSCHEPEN

742.560 BIERFLESJES
verscheept in 1 vracht



1.350.000 KILO GIPSBLOKKEN
verscheept in 1 vracht



600.000 KILO STAPELBLOKKEN
verscheept in 1 vracht



Watersnelweg.be
WAT KUNNEN WE VOOR U VERSCHEPEN

WAT KUNNEN WE VOOR U VERSCHEPEN

www.watersnelweg.be

- Testimonials
- Radiospot
- Advertentiecampagne
- Baches bij klanten
- Infosessies




<https://www.facebook.com/Watersnelweg>

<https://twitter.com/watersnelweg>




WAT KUNNEN WE VOOR U VERSCHEPEN




TOOLS




www.binnenvaart.be

TOOLS 


Routeplanner

 Ontdek onze nieuwe tool om je goedertransport via water te plannen.



Containerafvaarten



Adressengids



RIS Portaal Vlaanderen

 **RIS**  RIVER INFORMATION SERVICES PORTAL

<http://pbv.periskal.com/>

<http://www.containerafvaarten.be/>

<http://www.binnenvaart.be/nl/adressen/gelegids.zoek.asp>

<http://ris.vlaanderen.be/>



TOOLS: Routeplanner

Route

Samenvatting

Vertrekpunt BE, AAL, 01814, 52,1, Aalst
Bestemming BE, GNK, 02015, 1,4, Genk Kolenhaven
Totale afstand 153,632 Km
Totale tijd 1d 00:59 **18H** 1d 06:59 **14H** 1d 10:59
Opmerking De gemiddelde passagetijden van sluisen zijn hierin verwerkt.

Grootst mogelijke vaartuig L:81 W:9,5 D:2,3 H:2,8 **CEMT** CEMTClassIII [Over CEMT klasse](#)
Opmerking De hoeveelheid lading - ton - per schip kan sterk variëren, dit is oa. afhankelijk van het gewicht en afmetingen.

Laagste object Spoorbrug staat open

Aantal schepen 1 *Opmerking* Het aantal schepen is een grove schatting. De lading van een schip is afhankelijk van zijn preciese vorm, mogelijke afaadddiepte, het soortelijk gewicht van vloeistoffen en vaste stoffen, het type van containers enz...

Filter
 Gemeente Sluis Terminals

Tekst

Aalst	0 Km
Sluis Denderbelle	7,9 Km
Sluis Denderbelle	0,1 Km
Sluis Dendermonde	5,2 Km
Sluis Dendermonde	0,1 Km
Sluis Duffel 2	55,432 Km
Sluis Viersel	0,599 Km
Sluis Viersel	13,9 Km
0	0,001 Km
0	13,3 Km
Sluis Olen	0,7 Km
0	18,3 Km
Sluis Kwaadmechelen (grote kolk)	0,4 Km
Hasselt sluis	26,6 Km
Sluis Hasselt (grote kolk)	0,6 Km
Diepenbeek middensas	4,3 Km

Kaart

51° 03' 44,5077167'' N
004° 46' 10,8280169'' E
0,0 °
1 / 500000

Afdrukken

Ok

TOOLS: Containerafvaarten

Terminal list

INLAND WATERWAYS DEPARTURES LIST

Search for regular container services to and from inland container terminals and ports by using the map or the countries dropdown.

Step 1. select departure destination

Select departure destination on the map using the googlemaps navigation tools

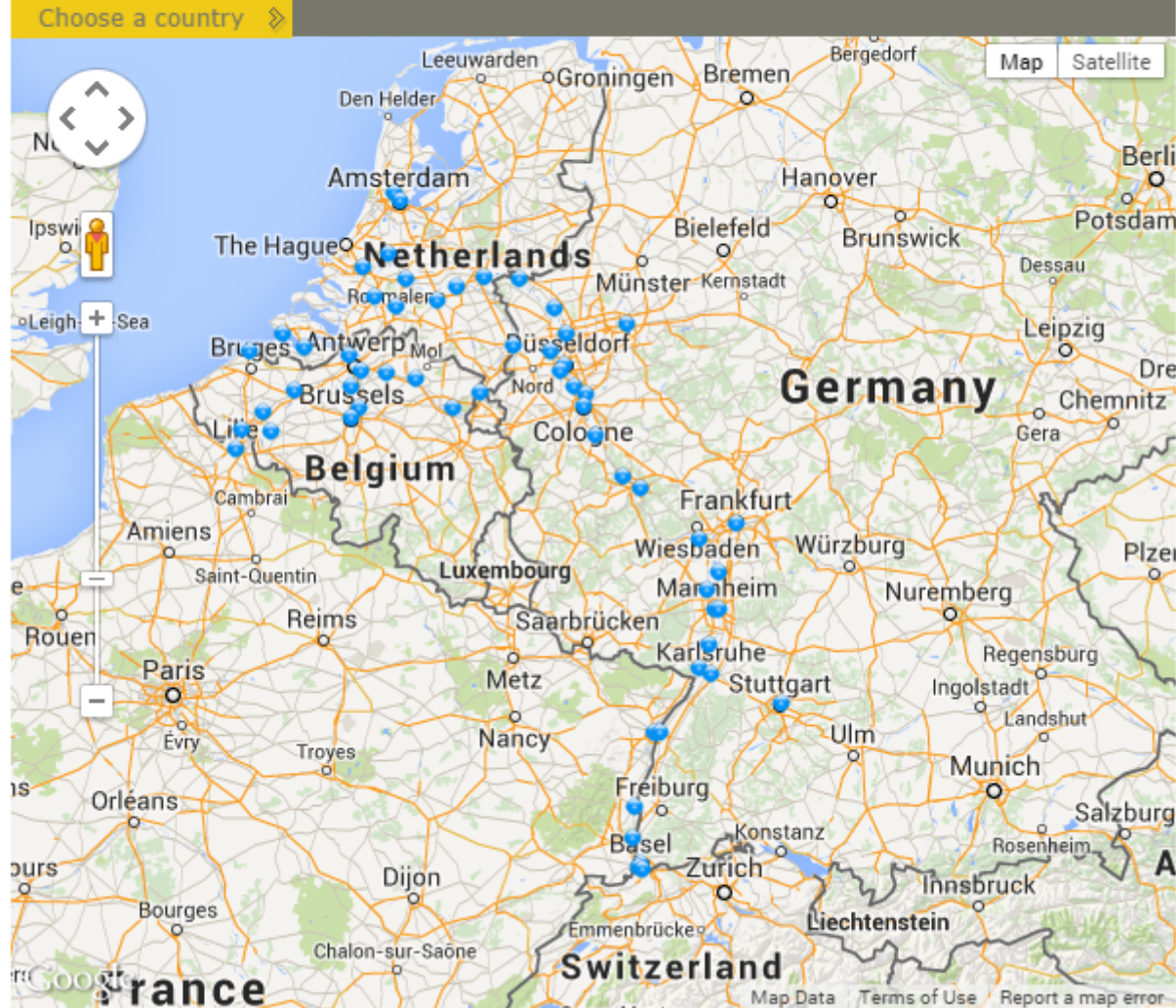
Type an address to zoom in on the map and find out which terminals are available in the selected area.

(Search options: street, city, country)

Address

search

Sponsored by



TOOLS: Contactgids

Binnenvaart



[Home](#) > [NI](#) > [Adressen](#) > Adressengids



ADRESSENGIDS: ADRESSEN OPZOEKEN

- [Hoe gebruik je deze gids ?](#)
- [Je adresgegevens wijzigen](#)

Naam

Gemeente

Groep

Sorteer op

- ▣ [Nieuws](#)
- ▣ [Binnenvaart info](#)
- ▣ [Waterwegen](#)
- ▣ [Regelgeving](#)
- ▣ [Steunprogramma's](#)
- ▣ [Opleidingen & jobs](#)
- ▣ [Binnenvaartonline](#)
- ▣ [Downloads](#)
- ▣ **Adressen**
 - [Adressengids](#)
 - [Scheperndatabank](#)
 - [Extra links](#)
- ▣ [Wie zijn wij?](#)

- [Home](#)
- [Contacteer PBV](#)
- [Sitemap](#)
- [English](#)

Zoek:

SUPPORT

Promotie Binnenvaart Vlaanderen VZW

Marktprospectie

0477 49 70 84

paullambrechts@binnenvaart.be

VOKA Transportdeskundigen

NV De Scheepvaart:

Filip Verbeke

0472 31 88 75

f.verbeke@descheepvaart.be

Waterwegen en Zeekanaal NV

Carl Verhamme

0473 93 19 84

carl.verhamme@wenz.be

Christine Degroef

0479 70 13 60

christine.degroef@wenz.be

Flanders Logistic Consulenten

Pierre Hazard

0490 65 45 87

pierre.hazard@vlaanderen.be

Wytze Rauwenhoff

0490 65 45 88

wytze.rauwenhoff@vlaanderen.be

Johan Nietvelt

02 553 80 00

johan.nietvelt@vlaanderen.be





VOKA INFOSESSIE

Oostende 23-04-2015

